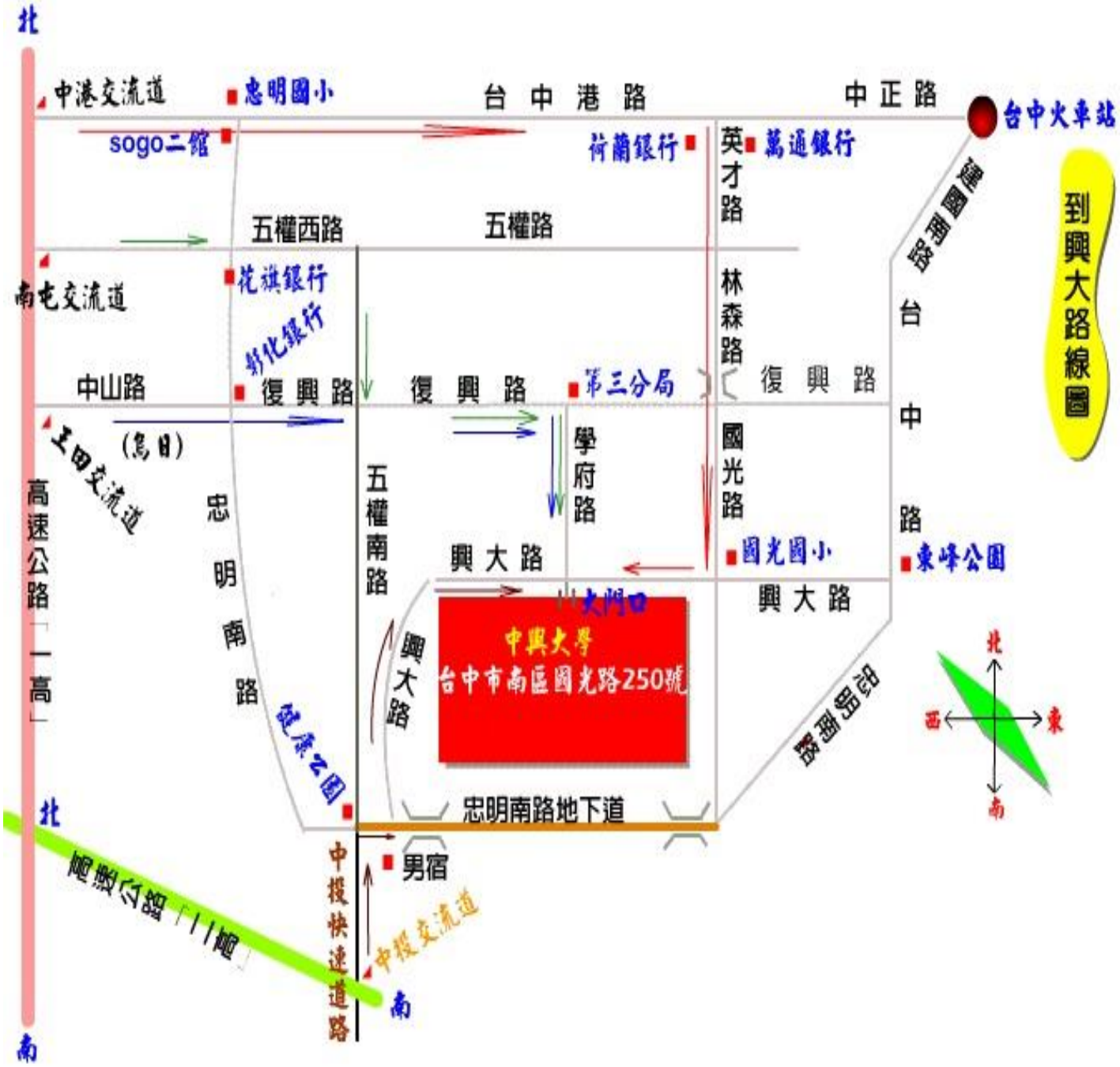
【抵校地圖】

校外地圖


北
中港交流道
忠明國小
台中港路
中正路
台中火車站
sogo二館
荷蘭銀行
英才路
萬通銀行
五權西路
五權路
到興大路線圖
南屯交流道
花旗銀行
彰化銀行
林森路
中山路
復興路
復興路
第三分局
復興路
台中路
(烏日)
王田交流道
學府路
國光路
高速公路「一高」
忠明南路
五權南路
興大路
國光國小
東峰公園
興大路
大門口
中興大學
台中市南區國光路250號
興大路
忠明南路地下道
北
中投快速道路
男宿
中投交流道
南
南
北
西
東
南

● 進出校園車輛出入口

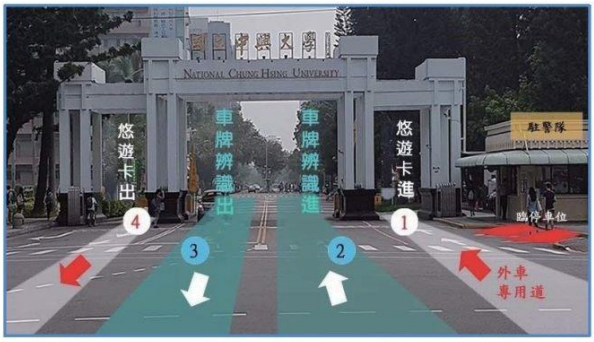
若未提供車牌者，請您提供完整車號(如 ABC-1234)，以便協助辦理進出申請。

已申辦入校車牌辨識者，請從興大路校門口走《中間車道【車牌辨識】》車道進出校園，無需使用悠遊卡進出。

檢覆學校車輛進出說明。

國立中興大學車輛進出須知

自106年1月1日起適用



一、收費標準：
汽車1小時30元，入校前30分鐘免費。

二、車道說明：

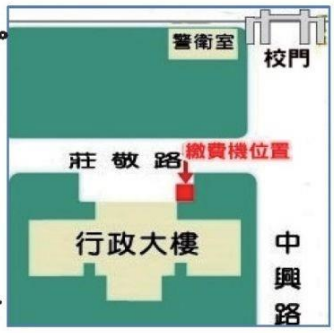
1. 分為悠遊卡車道(如圖所示①進、④出)及車牌辨識車道(②進、③出) 。
2. 行駛悠遊卡車道，如餘額不足(需儲值100元以上)或卡片損壞，無法入校，則於同車道將車輛向前行駛，改以車牌辨識入校，離校前需先至繳費機繳費。

繳費方式：

一、持悠遊卡入校者，離校時於悠遊卡車道靠卡繳費，入校未滿30分鐘免費。

二、以車牌辨識入校者，於離校前需至繳費機繳費，入校未滿30分鐘免費，但仍需於繳費機確認銷帳。(需繳費後20分鐘內離校)

三、免費者，無發票；有繳費者，請領取統一發票後離校（悠遊卡無法打統編）。



*為節省您寶貴的時間，免於繳費機排隊銷帳或繳費，建議多利用悠遊卡(儲值100元以上)，由悠遊卡車道進出校園。

*本悠遊卡機無儲值功能，餘額不足者先至校內全家便利商店儲值，或以結合悠遊卡之信用卡付款。

繳費機位置：行政大樓前，如右示意圖。

● 校內地圖：學員報到、辦理車證、繳交保證金，至綜合教學大樓 8 樓 804 辦公室



中興大學綜合教學大樓位置圖

●辦理地點：以綜合大樓 8樓804室為主

●停車場：

※摩托車停車處(免收費)：請沿校正門右轉圍牆旁小路(興大路)前行，可看到西側二、三門入口，僅供摩托車與自行車免費入校停放。過施工期將關閉

※汽車停車處：校園內道路兩側皆可停車，請依需要自行停妥 (須辦車證)。

※已辦入校車牌辨識者：每月100元，請走校門口《中間車道-2、3車道》。

※未辦入校車牌辨識者：平日可持悠遊卡走校門口《側邊車道-1、4車道》，入校30分鐘內免費，超過按時收費。

P.S.僅針對3堂課以上課程辦理車證。



校內地圖　　●汽車停車處：校園內道路兩側皆可停車，請依需要自行停妥

